










STADTPLAN OCHSENFURT

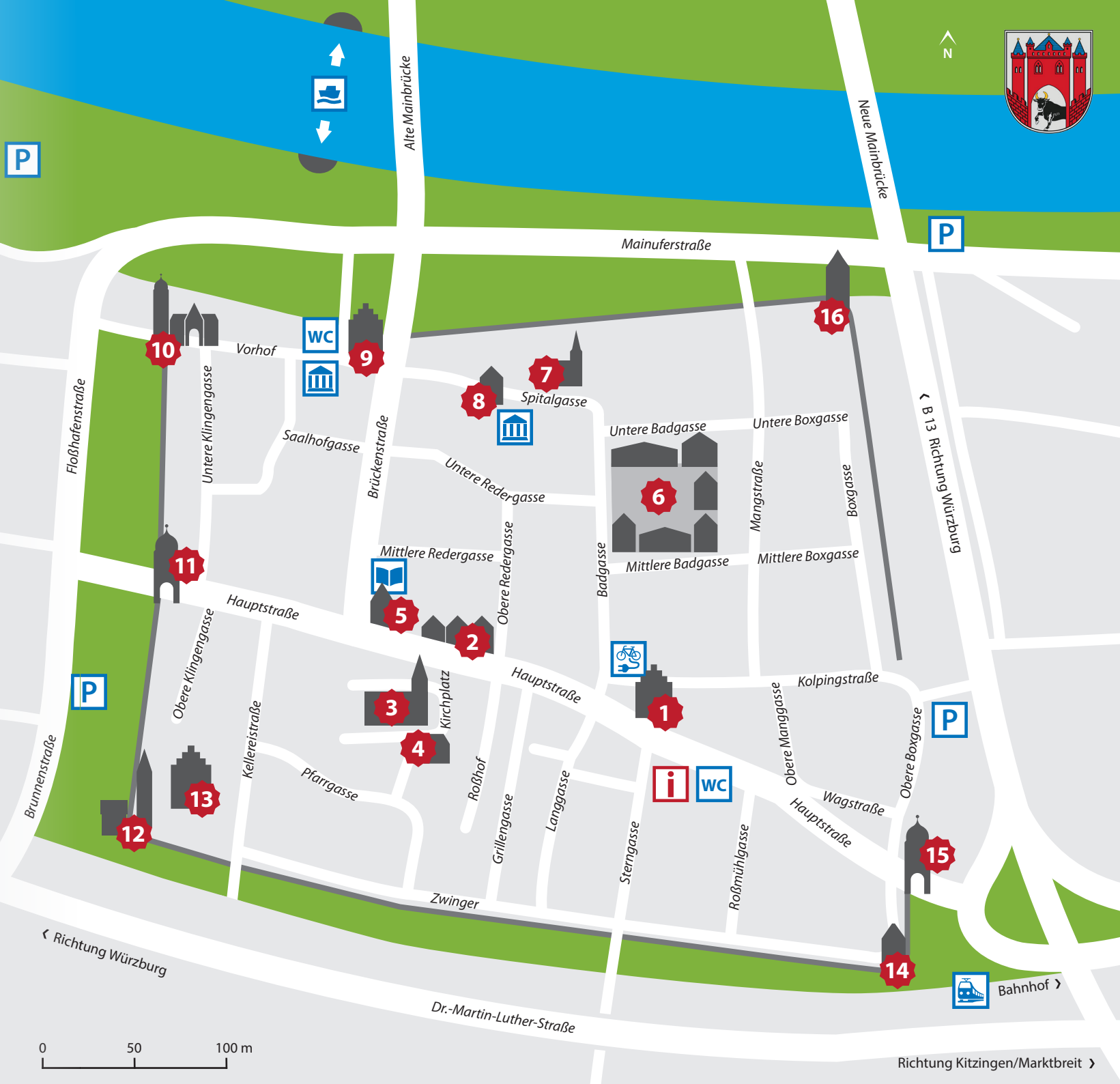


LEGENDE

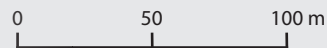
-  Tourist-Information
-  Parkplatz
-  öffentliche Toilette
-  Museum
-  Bibliothek
-  Altstadtfähre Nixe
-  Bahnhof
-  E-Bike-Ladestation
-  Stadtmauer

SEHENSWÜRDIGKEITEN

- 1** Marktplatz und Neues Rathaus
- 2** Fachwerkzeile
- 3** Stadtpfarrkirche St. Andreas
- 4** St. Michaels-Kapelle
- 5** Altes Rathaus
- 6** Kastenhof
- 7** Spitalkirche
- 8** Trachtenmuseum im Greisinghaus
- 9** Heimatmuseum im Schössle
- 10** Bollwerk mit Taubenturm
- 11** Klingentor
- 12** Dicker Turm und Nikolausturm
- 13** Palatium
- 14** Pulverturm
- 15** Oberes Tor
- 16** Centturm



Mehr Informationen erhalten Sie in der
Tourist-Information Ochsenfurt
 Hauptstraße 39 | Tel. 09331 5855



Richtung Kitzingen/Marktbreit >